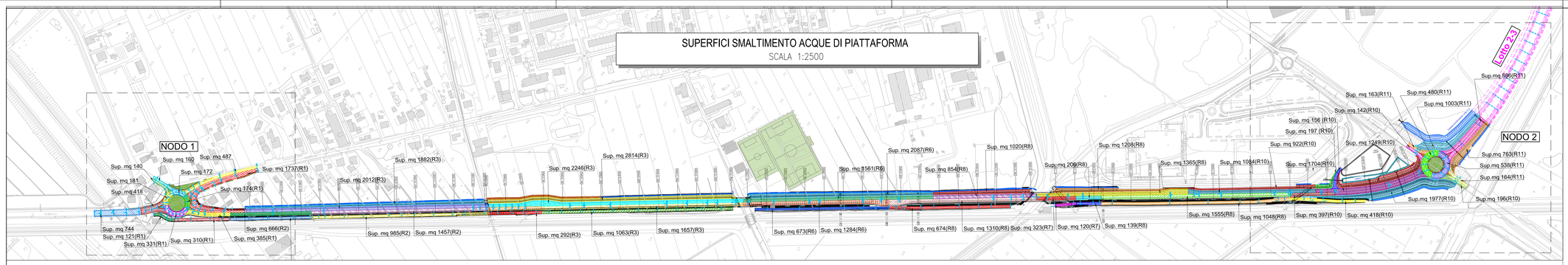
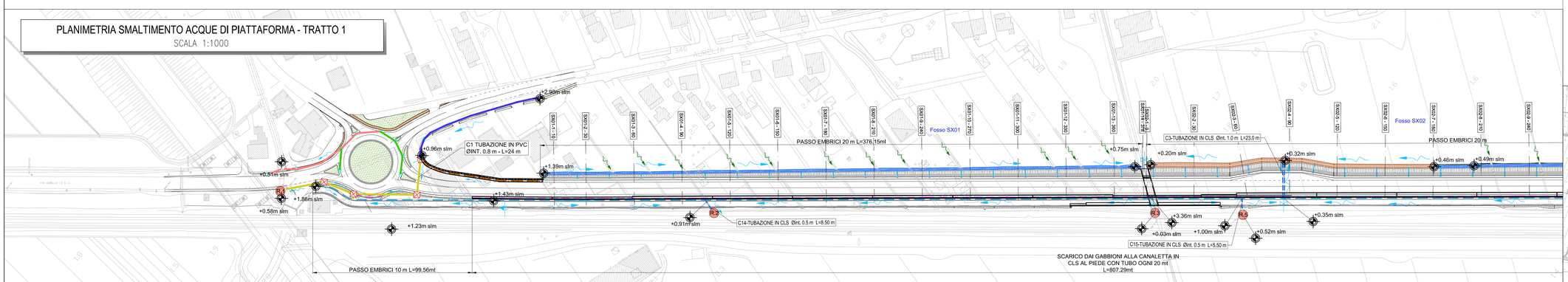
## SUPERFICI SMALTIMENTO ACQUE DI PIATTAFORMA
SCALA 1:2500




| Pendenza fosso Asse N1-N2a Fosso SX01 | D=0.639 S=378.953 P=0.169% | | | | | | | | | | | | |
|---|---|---|---|---|---|---|---|---|---|---|---|---|---|
| Lunghezze 1: 1000 / Altezze 1: 100 | | | | | | | | | | | | | |
| Q.RIF. 0.000 | | | | | | | | | | | | | |
| No. SEZIONI | 1 | 2 | 3 | 4 | 5 | 6 | 7 | 8 | 9 | 10 | 11 | 12 | 13 |
| DISTANZE PROGRESSIVE | 0.00 | 30.00 | 60.00 | 90.00 | 120.00 | 150.00 | 180.00 | 210.00 | 240.00 | 270.00 | 300.00 | 330.00 | 360.00 |
| DISTANZE PARZIALI | 20.00 | 30.00 | 30.00 | 30.00 | 30.00 | 30.00 | 30.00 | 30.00 | 30.00 | 30.00 | 30.00 | 30.00 | 30.00 |
| QUOTE TERRENO | 1.37 | 1.34 | 1.29 | 1.24 | 1.19 | 1.14 | 1.08 | 1.03 | 0.98 | 0.93 | 0.88 | 0.83 | 0.78 |
| QUOTE PROGETTO | 1.99 | 1.84 | 1.77 | 1.56 | 1.73 | 1.64 | 1.73 | 1.64 | 1.45 | 1.40 | 1.54 | 1.44 | 1.31 |

| Pendenza fosso Asse N1-N2a Fosso SX02 | D=0.253 S=176.336 P=0.143% | | D=0.048 S=38.991 P=0.123% | D=0.076 S=168.683 P=0.045% | | | | | | | | | | | |
|---|---|---|---|---|---|---|---|---|---|---|---|---|---|---|---|
| Lunghezze 1: 1000 / Altezze 1: 100 | Tombino C3 | | | | | | | | | | | | | | |
| Q.RIF. 0.000 | | | | | | | | | | | | | | | |
| No. SEZIONI | 1 | 2 | 3 | 4 | 5 | 6 | 7 | 8 | 9 | 10 | 11 | 12 | 13 | 14 | |
| DISTANZE PROGRESSIVE | 0.50 | 30.00 | 60.00 | 90.00 | 120.00 | 150.00 | 180.00 | 210.00 | 240.00 | 270.00 | 300.00 | 330.00 | 360.00 | 384.51 | |
| DISTANZE PARZIALI | 29.50 | 30.00 | 30.00 | 30.00 | 30.00 | 30.00 | 30.00 | 30.00 | 30.00 | 30.00 | 30.00 | 30.00 | 24.51 | | |
| QUOTE TERRENO | 0.94 | 1.66 | 1.48 | 1.41 | 1.33 | 1.25 | 1.17 | 1.90 | 0.99 | 0.84 | 0.88 | 0.95 | 1.11 | 1.10 | |
| QUOTE PROGETTO | 0.20 | 0.24 | 0.28 | 0.33 | 0.37 | 0.41 | 0.46 | 0.49 | 0.51 | 0.52 | 0.54 | 0.55 | 0.57 | 0.58 | |

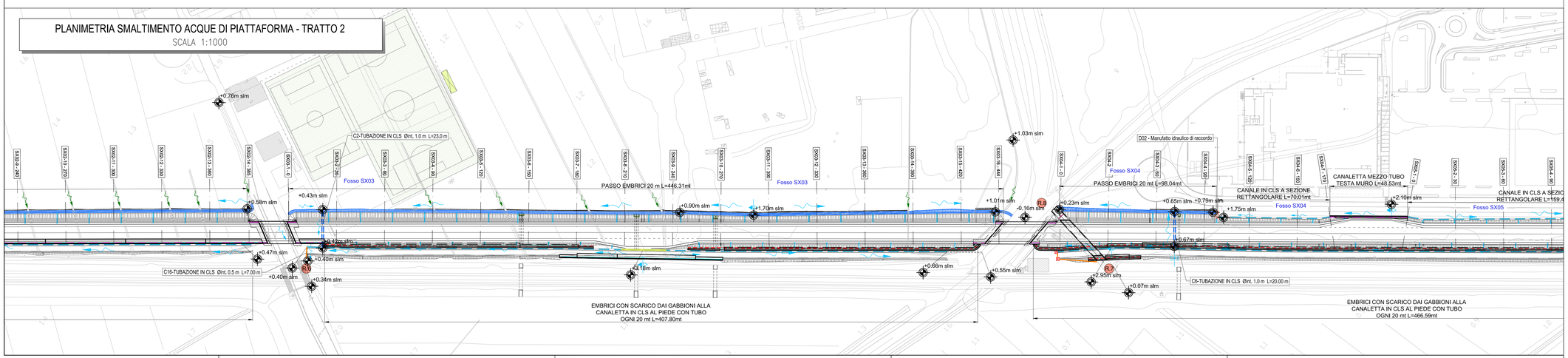
## PLANIMETRIA SMALTIMENTO ACQUE DI PIATTAFORMA - TRATTO 1
SCALA 1:1000




| Pendenza fosso Asse N1-N2a Fosso SX03 | D=-0.127 S=19.370 P=-0.656% | D=0.238 S=209.028 P=0.114% | D=0.307 S=104.661 P=1.572% | D=0.030 S=6.620 P=0.452% | D=0.004 S=1.878 P=2.629% | D=0.004 S=6.702% | D=-0.675 S=68.993 P=-0.979% | D=-0.394 S=86.222 P=-0.456% | | | | | | | | |
|---|---|---|---|---|---|---|---|---|---|---|---|---|---|---|---|---|
| Lunghezze 1: 1000 / Altezze 1: 100 | Tombino C2 | | | | | | | | | | | | | | | |
| Q.RIF. 0.000 | | | | | | | | | | | | | | | | |
| No. SEZIONI | 1 | 2 | 3 | 4 | 5 | 6 | 7 | 8 | 9 | 10 | 11 | 12 | 13 | 14 | 15 | 16 |
| DISTANZE PROGRESSIVE | 0.00 | 30.00 | 60.00 | 90.00 | 120.00 | 150.00 | 180.00 | 210.00 | 240.00 | 270.00 | 300.00 | 330.00 | 360.00 | 390.00 | 420.00 | 443.61 |
| DISTANZE PARZIALI | 30.00 | 30.00 | 30.00 | 30.00 | 30.00 | 30.00 | 30.00 | 30.00 | 30.00 | 30.00 | 30.00 | 30.00 | 30.00 | 30.00 | 23.61 | |
| QUOTE TERRENO | 1.08 | 1.00 | 1.06 | 0.91 | 1.00 | 0.92 | 0.84 | 0.96 | 0.83 | 1.23 | 1.08 | 1.66 | 1.78 | 1.25 | 1.11 | 1.00 |
| QUOTE PROGETTO | 0.44 | 0.48 | 0.51 | 0.55 | 0.58 | 0.61 | 0.65 | 0.83 | 1.23 | 1.96 | 1.96 | 1.66 | 1.38 | 1.25 | 1.11 | 1.32 |

| Pendenza fosso Asse N1-N2a Fosso SX04 | D=0.567 S=98.244 P=0.577% | D=0.141 S=75.082 P=0.188% | | | | | |
|---|---|---|---|---|---|---|---|
| Lunghezze 1: 1000 / Altezze 1: 100 | Tombino C6 Manufatto D2 | | | | | | |
| Q.RIF. 0.000 | | | | | | | |
| No. SEZIONI | 1 | 2 | 3 | 4 | 5 | 6 | 7 |
| DISTANZE PROGRESSIVE | 0.00 | 30.00 | 60.00 | 90.00 | 120.00 | 150.00 | 170.37 |
| DISTANZE PARZIALI | 30.00 | 30.00 | 30.00 | 30.00 | 30.00 | 20.37 | |
| QUOTE TERRENO | 1.67 | 1.20 | 0.91 | 0.67 | 1.04 | 0.77 | 0.66 |
| QUOTE PROGETTO | 0.23 | 0.41 | 0.48 | 0.75 | 1.78 | 1.84 | 1.88 |

## PLANIMETRIA SMALTIMENTO ACQUE DI PIATTAFORMA - TRATTO 2
SCALA 1:1000




## SISTEMA DI DRENAGGIO

| Simbolo | Descrizione |
|---|---|
| Legenda planimetrie idrauliche | |
| | Direzione deflusso fossi e collettori |
| | Pendenza smaltimento acque in piattaforma |
| | Canaletta in cls mezzotubo testa muro |
| | Canaletta in cls trapezia testa gabbionate |
| | Canale rettangolare 70x80 in cls |
| | Griglia di copertura canale rettangolare 70x80 |
| R1 | Fosso in terra DIM. 0.50x0.50x0.50 m (AxBxC) |
| R2 | Fosso in terra DIM. 0.75x0.75x0.75 m (AxBxC) |
| | Tombini di continuità idraulica |
| | Manufatto in cls con funzione idraulica |
| | Pozzetti dim. int. 50x50x50 cm, con caditoia CL. D 400 |
| | Impluvio |
| | Colmo |
| | Recapito |
| +0.00 m slm | Quote di fondo |
| | Embrici |

## KEYMAP
SCALA 1:10000




7.1.02-P

**PROVINCIA DI PISA**
**Settore Viabilità, Trasporti e Protezione Civile**

**APPALTO CONGIUNTO PER LA PROGETTAZIONE ESECUTIVA E LA REALIZZAZIONE DEI LAVORI, INERENTE LA VIABILITÀ DI RACCORDO NORD TRA IL NUOVO POLO OSPEDALIERO, LA S.S. N. 12 DEL BRENNERO, LA S.S. N. 1 AURELIA E LA S.P. N. 2 VICARESE**

**TRATTO FUNZIONALE TRA I NODI 1-2**

**VARIANTE AL c.a. DI MADONNA DELL'ACQUA - S.GIULIANO TERME**

## PROPOSTA TECNICA MIGLIORATIVA

PROGETTAZIONE:
VEGA ENGINEERING
Ing. Livio Rubini
Albo degli Ingegneri
Provincia di Lucca n. A776

ATI IMPRESE:
Dott. Carlo Gnesi S.p.A
Corso Italia, 50
20122 - Milano - (MI)

Impresa Forti SpA
Via Archimede Bellatalla, 10
56121 - Ospedaletto - (PI)

IGP Giuliani Piero s.r.l.
Via Sterpulino 9-15
56121 - Pisa - (PI)

| EM./RE. | DATA | DESCRIZIONE | REDATTO | CONTROLLATO | APPROVATO |
|---|---|---|---|---|---|
| C | | | | | |
| B | | | | | |
| A | Gennaio 2026 | Emissione Variante | M. PIANGIANI | M. PIANGIANI | L.RADINI |

## AMBITO IDRAULICO
## IDRAULICA DI PIATTAFORMA STRADALE
PLANIMETRIA SMALTIMENTO ACQUE DI PIATTAFORMA TAV. N°1/2

Scala: varie

CODICE IDENTIFICATIVO: 7.1.02-P_Plan

CIG 9532901EC1

Il Responsabile Unico del Procedimento
Ing.Cristiano Ristori

Il Direttore dell'esecuzione
Ing. Erika Banti